




Biotoptypenkartierung
zum VBB-Plan Nr. 49 "Wohnpark Eickedorf"
und zur 28. Änderung des Flächennutzungsplanes
Gemeinde Grasberg




Legende

-  **Gebüsch und Kleingehölze**
- HBA Allee/Baumreihe
- BRR Rubus-Gestrüpp

-  **Grünland und durch Grasarten dominierte Bereiche**
- GNR Nährstoffreiche Nasswiese §

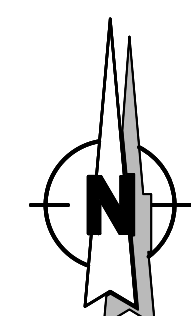
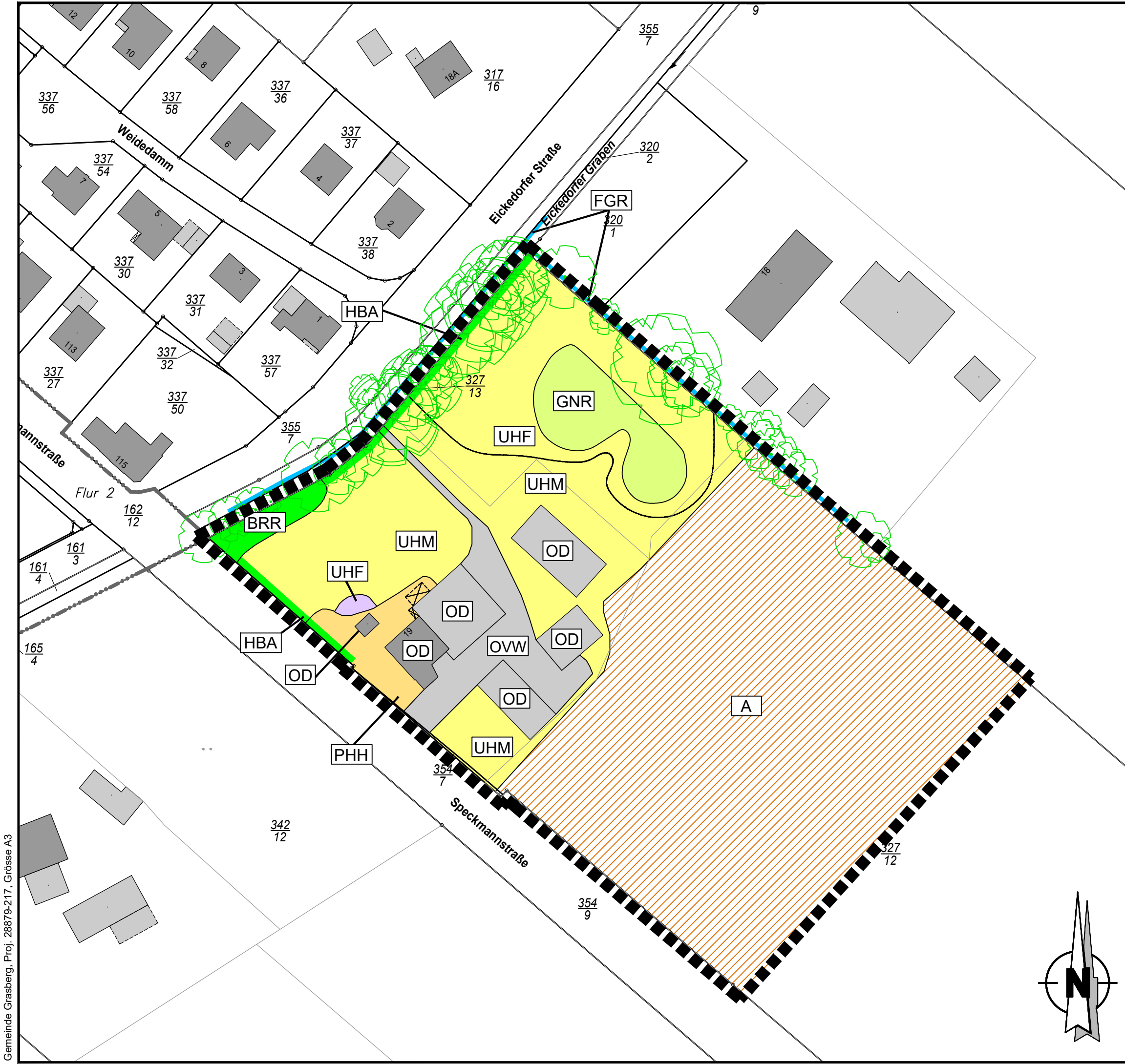
-  **Binnengewässer**
- FGR Nährstoffreicher Graben

-  **Brache / Ruderalfluren**
- UHM Halbruderales Gras- und Staudenflur mittlerer Standorte
- UHF Halbruderales Gras- und Staudenflur feuchter Standorte

-  **Nutzungstypen der bebauten Bereiche**
- PHH Heterogenes Hausgartengebiet
- OVW Befestigter Weg
- OD Landwirtschaftliche Gebäude

-  **Acker- und Gartenbaubiotop**
- A Acker

-  **Geltungsbereich**



Bremen, den 22.01.2019

instara

Vahrer Straße 180
Tel.: (0421) 43 57 9-0
Fax.: (0421) 45 46 84

28309 Bremen
Internet: www.instara.de
E-Mail: info@instara.de